

Madrid Fernández, Daniel (1972). Un pueblo y su historia (1). *Huétor Vega Gráfico*, N° 1, pp. 7-12. Depósito Legal: GR-265-1972.

huetor-vega gráfico		
Núm. 1	JULIO 1972	Depósito Legal GR. 265-1972
DIRECTOR: Francisco Pérez-Rejón Sola REDACTORES: Antonio Velázquez Molina Rafael Velázquez García		ADMINISTRACION: Manuel Torres de la Torre Cirilo Jiménez López IMPRIME: Editorial "Santa Rita" MONACHIL (Granada)
SUMARIO Y COLABORADORES		
	EDITORIAL. José G. Ladrón de Guevara Pág. 5	
	UN PUEBLO Y SU HISTORIA. Daniel Madrid Pág. 7	
	PRESENTACION Y SALUDO. Loli Molina Pág. 13	
	EL RIO MONACHIL. Paco Pérez Rejón Sola Pág. 38	
	REINADOS EFÍMEROS. Elena Sánchez Pág. 42	
	EN OTRA EPOCA. Rafael Velázquez Pág. 46	
	ENTREVISTA A LOS SOMBRAS. Rosa M. del Paso Pág. 51	
LA FIESTA DE LA CRUZ. . . . 15 LA VEJEZ. Angel Gómez. . . 19 MENUIRAS A LOS HIJOS. . . . 26 JIMPER - 71. 29 PENSAMIENTOS QUE HACEN PENSAR. 30	A MIS QUERIDOS VECINOS. Sr. Alcalde. 31 CALLEJERO HUETOR-VEGA 32 MONTE VELEZ. R. Sola. . . 35 SOBRE EL BUEN VINO. . . . 36 HUETOR VEGA EN CIFRAS. Hermes. 37	LOS REBITES. UN LUGAR PARA SOÑAR. J. G. . . . 41 DISPARATE. G. Galán . . . 54 PROGRAMA DE FIESTAS. . 57 Nuestra Portada: Plaza de la Iglesia.
4 ————— H. V. Gráfico		

UN PUEBLO Y SU HISTORIA



Huétor Vega el 25-XII-1893 a las 2 de la tarde. Casa de D. Emilio Pérez-Rejón Bueno que aparece en el balcón con su esposa. Esquina calle Real y carretera hacia Monachil.

POBLAMIENTO NATURAL

¡Loma suave, con blancas pinceladas dispersas, flotante en un inmenso mar de tierra fértil!

Podría ser una exclamación merecida ante el emplazamiento de ese pueblo que le sonríe a la vega sin descuidar el mimo hacia sus viñas y montes.

¡Sierra Nevada! espectáculo salvaje, conjunto rocoso de línea fácil con espuma de nieve coronado, complejo petrificado, cuna de nuestra agua clara, rica y abundante.

Tiempo soleado, humedad y frescor en su vergel, proximidad a un viejo núcleo urbano, cualidades naturales que sedujeron a gentes para concentrarse y multiplicar sus familias en este lugar.

Mezcla de civilizaciones, evolución histórica, cristalizada en un urbanismo autonatural.

Huétor Vega, escenario de generaciones, cuyos acontecimientos no pueden llegar al alma de sus habitantes, porque no figuran publicaciones que satisfagan esas ansias. Sólo podemos beber de tres fuentes escritas en castellano antiguo y casi ilegibles. (Real Chancillería de Granada n.º 88 y 295).

HACIA UNA UNIFICACION POLITICA NACIONAL

El último reducto islámico fue el reino de Granada. Las luchas interiores civiles favorecieron el final de la reconquista, y el dos de enero de 1492 fue concluida. Sin embargo, una gran cantidad de musulmanes quedaron en tierra de cristianos, fueron obligados a convertirse, pero la mayoría lo hicieron, en apariencia, practicando secretamente la religión de Mahoma. Estos musulmanes se llamaron "MORISCOS". Tuvieron larga estancia y ejercieron una influencia gigantesca en nues-

tra economía. Fueron eliminados durante los reinados de Carlos I y Felipe II.

En tiempo de estos monarcas ya existía nuestro pueblo como municipio con cierta organización. Tenemos datos provenientes de tres libros de "Apeos" confeccionados por personajes un tanto ilustres: Alonso de Frías y Alonso de Villalba, ambos licenciados.

Los legajos más antiguos con propósito documental datan de 1.572. Gracias a estas fuentes, podemos asegurar que nuestro pueblo, en esa fecha, se llamó "GUETOR-CAJAR".

ORGANIZACION ECONOMICA

La producción del municipio dependía de sus tierras de secano y de su vega:

El Rebite —tierras de sequero— como figura en nuestros fieles documentos. Esta zona de secano conserva su nombre de antaño:

"En dicho lugar hay un pago de tierras de sequero que se dice el Rebite, en el cual hay

228 fanegadas de tierra de moriscos y 26 fanegadas de tierra de cristianos viejos".

VIÑAS


Nuestra solera, ese sabor de color rosado, que hierve y se educa en nuestros lagares, tiene tradición.

Nuestro vino ya había nacido en el siglo XV. Su cuna fue pulida por el sudor morisco durante algunos decenios. Nosotros nos limitamos a heredar una calidad centenaria cultivada por nuestros antepasados.

"En dicho lugar hay un pago de viñas, 24 marjales de moriscos, 400 marjales de particulares".

RIQUEZA FORESTAL

Reinante en esta época Felipe II y heredero de tan vasto imperio, no sólo trató de conservarlo, sino de ampliar sus fronteras. Tuvo muchísimos problemas. Su intervención con-



Bella panorámica de Huétor Vega desde la Cruz de Piedra. Como telón de fondo la albura de Sierra Nevada. Tierra privilegiada. Nieve y trópico. Huertas, jardines naranjos, viñedos. "Agua oculta que llora"...



Vista de la calle Real tomada el 25-XII-1893 a las 2 de la tarde. Podemos ver el Barranco al descubierto. Al fondo el Pasadizo de entrada al horno. En último término la encina de la Era Empedrada. Todo modificado.

tra los Turcos, Francia, Inglaterra, etc. requerían abundancia de naves y no tuvo escrúpulo en ocasionar una exagerada despoblación forestal en casi toda España. Las circunstancias se agravaron de tal modo que no se dudó en establecer medidas preventivas.

He aquí la repercusión en nuestro municipio:

“En presencia del alcalde Miguel Sánchez se hicieron notorias las dichas órdenes reales, cédula de su Majestad y comisión del Cabildo de la ciudad de Granada, dijeron que en muchas hazas del término de Huétor Vega había matas de chaparros, que se podían criar encinas y algunos pinos que si se guardasen y guiasen podrían ser útiles, por lo que es preciso advertir las órdenes de su Majestad para que en el sitio del Rebite se guarden de cortar y falar los leñadores y en estas tierras no ha de entrar ganado cabrío, ni vacuno” (folio 221, libro de Apeos año 1596).

LA VEGA

La vega de Huétor, continuación de la granadina, constituye atractivo para los moriscos. Estos construyeron los ramales de re-

gadío que urgían y distribuyeron las aguas de la manera más conveniente. Se encargaron de la agricultura, de cultivar y poner en marcha la fertilidad de los valles granadinos. Fueron sin duda el sostenimiento de la economía del siglo XVI, el alma del comercio, el sustento indispensable del reino de Granada.

Los exagerados censos que tenían que pagar a los cristianos y al rey fue el germen de esa peligrosa y justificable rebelión que llevaron a cabo en la Alpujarra.

Bajo la dirección de Aben-Humeya y favorecidos por la naturaleza escabrosa del terreno dieron un poquito trabajo hasta que Juan de Austria debilitó el resurgimiento casi efímero.

Esta rebelión, y el fanatismo religioso de Felipe II, fueron móviles de la expulsión de los moriscos cuyas consecuencias fueron desastrosas.

Veamos lo que nuestro documento nos dice:

“D. Felipe, por la gracia de Dios, rey de Castilla, de León, de Aragón, de las dos Sicilias, de Granada, de Valencia, de Navarra, de Gibraltar, de las Indias, conde de Barcelona, duque de Borgoña, Bragante y Milán, archi-

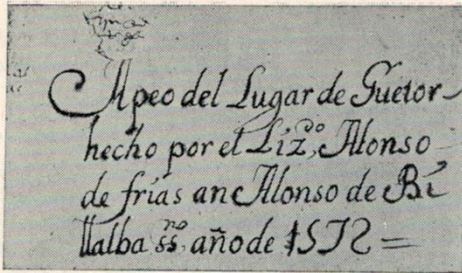


Foto original del libro de Apeo

duque de Austria, etc. etc. por cuanto los moriscos del reino de Granada se habían rebelado, siendo por nos reducidos, por entenderse que así convenía para la entera pacificación de aquel reino y otras consideraciones, mandamos sacar de dicho reino todos los dichos moriscos con sus hijos y mujeres y llevarlos a otras partes y lugares por razón de lo cual, las sierras, valles y tierras llanas en que dichos moriscos habitaban han quedado des pobladas, sin haber en ellas quien labre, cultive, ni beneficie, cesando por esto el trato y comercio con graves pérdidas y disminución de nuestras rentas así como de las iglesias y personas particulares, habiendo incorporado a la corona real todas las heredades de los moriscos para disponer de ellas como más (folios 223-224, 24 de febrero de 1596).

AGUAS

En el largo plazo de 500 años casi nada se ha hecho por mejorar los medios de regadío. Sólo podemos considerar verdaderamente significativo el hecho real de abastecer el municipio de agua potable en el año 1960, siendo alcalde D. Antonio Martín Ruiz, así como la participación en el Proyecto mancomunado con Monachil, Cájar, La Zubia y Huétor Vega, para la venida de 30 litros segundo de agua potable, cuyas obras ya están iniciadas.

"El juez preguntó qué agua tiene dicho lu-

gar de Guetor y su término, y qué ríos. Dijeron que en dicho lugar no hay agua de nacimiento, ninguna más que el río Monachil de donde se sacan las siguientes acequias:

- 1) Acequia de Albarcoque (Albaricoque).
- 2) Acequia de Zipha.
- 3) El Zute.
- 4) Acequia de Darabenat. (Folio 37).

Algunas otras producciones fueron detalladamente anotadas:

"Fueron preguntados por la cantidad de seda que se criaba en tierra de moriscos y dijeron que 40 onzas, porque los cristianos viejos tenían hojas de morales en sus hazas".

(Folio 38).

"Se producen 400 arrobas de aceite poco más o menos, aunque no puede haber relación cierta, porque unos años es de mucho punto y otros de muy poco".

(Folio 39, a 2 de febrero de 1572).

EVOLUCION SOCIAL

No podríamos cifrar nuestros antepasados pobladores a no ser por una detallada estadística elaborada en el ocaso del siglo XVI. Intentar formular un censo en épocas anteriores sería imposible, ya que no habría tes-

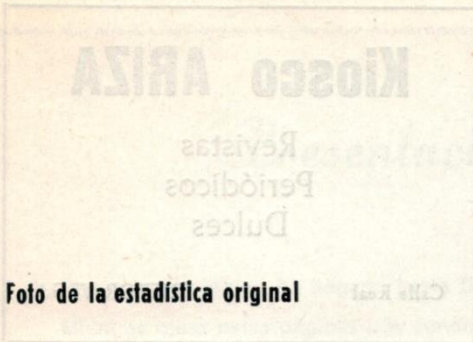


Foto de la estadística original

Tiene 37 Vecinos Seculares el Lugar de Guetor Cájar

1	Cauzav de Cava	0.087
2	Morisco	0.067
3	Vecinos moriscos	0.12
4	Vecinos moriscos	0.26
5	Vecinos moriscos	0.33
6	Vecinos moriscos	0.723
7	Vecinos moriscos	0.2
8	Vecinos moriscos	0.5
9	Vecinos moriscos	0.55
10	Vecinos moriscos	0.4
11	Vecinos moriscos	0.37

timonios escritos. La primera sociedad municipal organizada, con un organismo rector competente (ayuntamiento) aparece así:

"Vecindario en el lugar de Guetor-Cájar --año de 1572--

Tiene 37 vecinos seculares:

Cabezas de familia	87
Esposas	69
Sus hijos mayores de 18 años	19
Sus hijas mayores de 18 años	26
Sus hijos menores de 18 años	93
Sus hijas menores de 18 años	74
Sus hermanos	2
Sus hermanas	5
Sus criados	11
Sus criadas	4
TOTAL	390

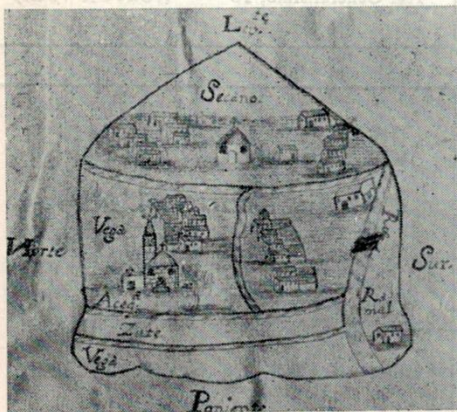


Figura el padronamiento de cada familia, su número de hijos y sus respectivas profesiones.

Veamos una relación curiosa de nuestra antigua sociedad:

1	carnicero	1	arriero
17	labradores	1	ermitaño
39	jornaleros	5	pobres
13	panaderos	1	barbero
7	viudas	1	sacristán
1	pastor	1	molinero

Relación de familias numerosas:

Familia con 5 hijos	16
Familia con 6 hijos	10
Familia con 7 hijos	9
Familia con 8 hijos	2

El récord fue batido por el molinero, que alimentó la familia más poblada cuyo número de hijos ascendió a nueve.

CASAS EDIFICADAS

Los problemas de vivienda y número existente de ellas lo podemos entresacar de un expresivo fragmento documental:

"En dicho lugar hay 64 casas de moriscos, las 27 inhabitables y las demás han menester reparar, y de particulares hay 17 casas, además hay un molino de aceite de moriscos".

Esta es la sociedad que existía en nuestro pueblo llamado en esa época "Guetor Cájar".

Plano de Huétor Vega del año 1572

Desmoronando estos datos podemos deducir aquella situación a grandes rasgos:

Reducido número de criados, dada la clase media social imperante.

La mayor parte de la población era jornalera, dedicados a satisfacer principalmente las necesidades de los labradores propietarios.

El sacristán tenía una familia de 7 hijos. Un número respetable, que induce a creer la buena posición económica de la gente relacionada con la iglesia. Inducción no muy errónea si tenemos en cuenta las notas de nuestros documentos:

"Hay también un horno de pan perteneciente a la iglesia".

Y este fue el aspecto político, económico y social que envolvió a nuestro pueblo durante dos siglos. No he expuesto la visión religiosa y cultural de sus habitantes, porque la extensión no nos lo permite. Considero oportuno el desarrollo de estos apartados en otras páginas y darle la extensión y seriedad que corresponde a la naturaleza de cada tema.

Las demás épocas históricas, que afectaron a nuestro pueblo coinciden con las grandes olas ideológicas y sus consecuencias que afectaron al resto de España.

No podríamos reconstruir nuestro pasado con detalle fuera de los límites que hemos abarcado puesto que carecemos de las fuentes escritas que nos iluminarían en nuestra labor.

El siglo XVII y XVIII lo podemos emparentar con los hechos que sufrieron nuestros pueblos vecinos comarcales.

El siglo XIX y XX lo podemos reconstruir al lado de nuestros abuelos entresacando de esas historietas repetidas lo que consideremos objetivo y oportuno. Así saciamos nuestra curiosidad por la historia local, que nos hace patente la inquietud, constancia y continuo esfuerzo de los verdaderos artífices de este trozo presente hoy y nostálgico mañana, de su vega, de sus casas, de su vino, de nuestro pueblo ¡¡¡HUETOR VEGA!!!

Daniel Madrid Fernández (Maestro de Primera Enseñanza)